R=250.000
0+163.346
160
④
0+150.000
140
120
③
0+100.000
100
80
60
②
0+050.000
40
20
①
KM 0
0-000.000
18349
18350
20141
17543
17544
17546
17548
17549
17550
17551
17552
17553
17554
17555
17556
17557
17558
17559
17560
17561
17562
17563
17564
17565
17569
17570
17571
17572
17573
7574
17575
17576
20165

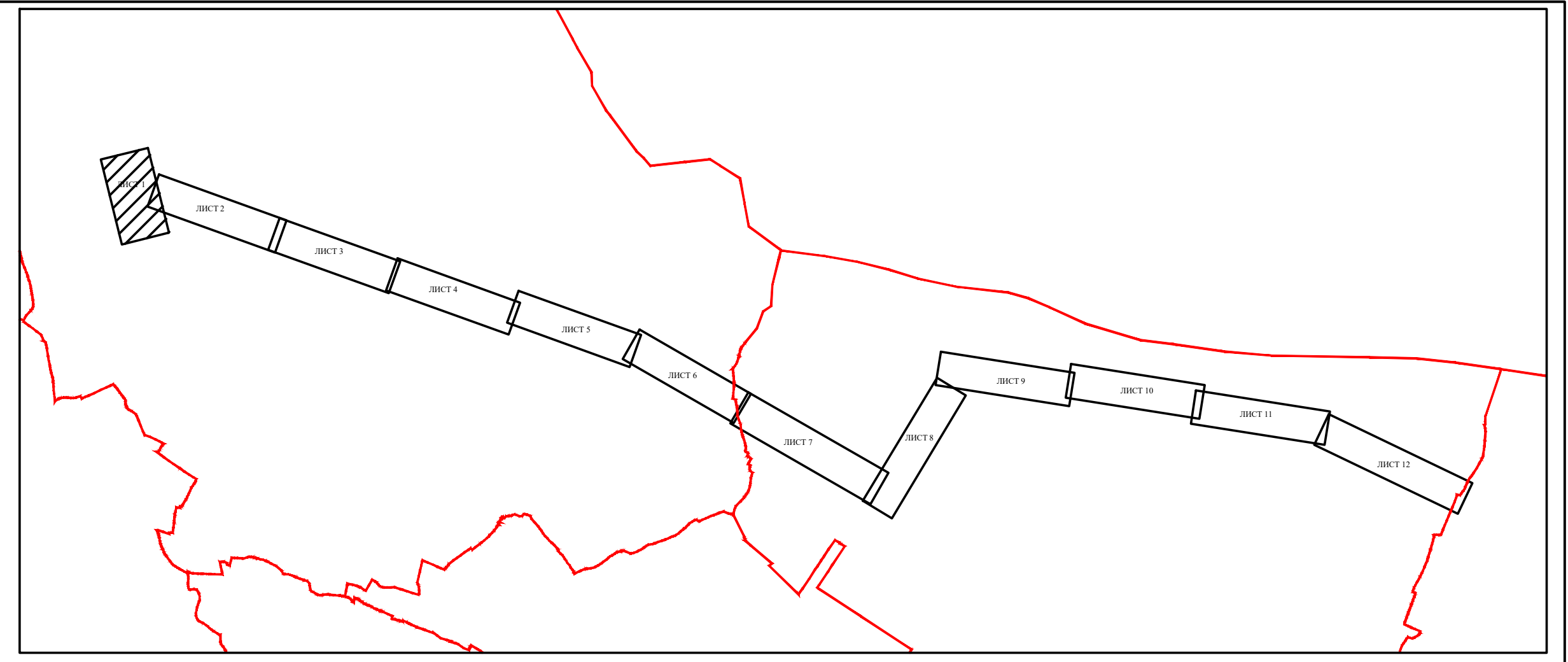
ЛИСТ 1
ЛИСТ 2
ЛИСТ 3
ЛИСТ 4
ЛИСТ 5
ЛИСТ 6
ЛИСТ 7
ЛИСТ 8
ЛИСТ 9
ЛИСТ 10
ЛИСТ 11
ЛИСТ 12

ПЛАНИРАНА НАМЕНА ПОВРШИНА
(ЛИСТ 1)
Р 1:1000

ЛЕГЕНДА:

- Обухват Плана детаљне регулације
- Граница парцеле - постојеће катастарско стање
- Граница катастарске општине
- Државни пут
- Железничко земљиште
- Зеленило у оквиру државног пута
- Заштитни појас државног пута
- Осовина пута
- Ивица коловоза
- Зеленило
- Тротоар
- Бициклистичка стаза

15000 Šabac, Braće Nedić 1
Tel. 015/355-588 fax 015/349-654
office@set.rs
KONSALTING PLANIRANJE PROJEKTOVANJE IZGRADNJA

Одговорни урбаниста:
Милорад Обрадовић, дипл.инж.арх.

Наручилац плана:
ОПШТИНА НЕГОТИН

Стручна обрада:
Смиљана Марић, маст.инж.арх.
Смиљана Анђелов Митовски, дипл.инж.грађ.
Ненад Марковић, дипл.инж.саo.
Миланка Гајчански, дипл.инж.техн.

Инвеститор:
Еликсир Прахово - Индустрија хемијских производа д.о.о. Прахово

Документ:
ПЛАН ДЕТАЉНЕ РЕГУЛАЦИЈЕ ИНФРАСТРУКТУРНОГ КОРИДОРА ДРЖАВНОГ ПУТА ОД САОБРАЋАЈНОГ ЧВОРА ДУШАНОВАЦ ДО ГРАНИЦЕ К.О. ПРАХОВО И К.О. РАДУЈЕВАЦ

Графички прилог:
ПЛАНИРАНА НАМЕНА ПОВРШИНА

Директор:
Миленца Срећковић, дипл.инж.грађ.

Документација:	датум:	размера:	књига:	копија:	цртеж бр:
ПЛАН ДЕТАЉНЕ РЕГУЛАЦИЈЕ	Март, 2021.год.	1:1000		/	3.1

Милорад М. Обрадовић
дипл. инж. арх.
200 0314 03

17634/2
17635/2
17634/3
17634/4
17634/5
17634/6
18116
3
4
5
6
7
8
9
10
11
12
13
14
15
16
17
18
19
20
21
22
23
24
25
0+150.000
0+163.346
0+200.000
0+244.238
0+250.000
0+300.000
0+342.956
0+350.000
0+400.000
0+450.000
0+500.000
0+550.000
0+600.000
0+650.000
0+700.000
0+750.000
0+800.000
0+850.000
0+900.000
0+950.000
1+000.000
1+050.000
1+100.000
1+150.000
1+199.092
1+200.000
R=250.000
R=250.000
R=2000.000
R=2000.000
KM 1
18350
18349
18348/1
18348/2
18347
18344
18343
18357
18342/25
18342/14
18342/22
18342/13
18342/12
18342/11
18342/10
18342/9
18342/8
18342/6
18342/5
18342/4
18342/23
18340
18339
18338
18337/1
18337/2
18337/3

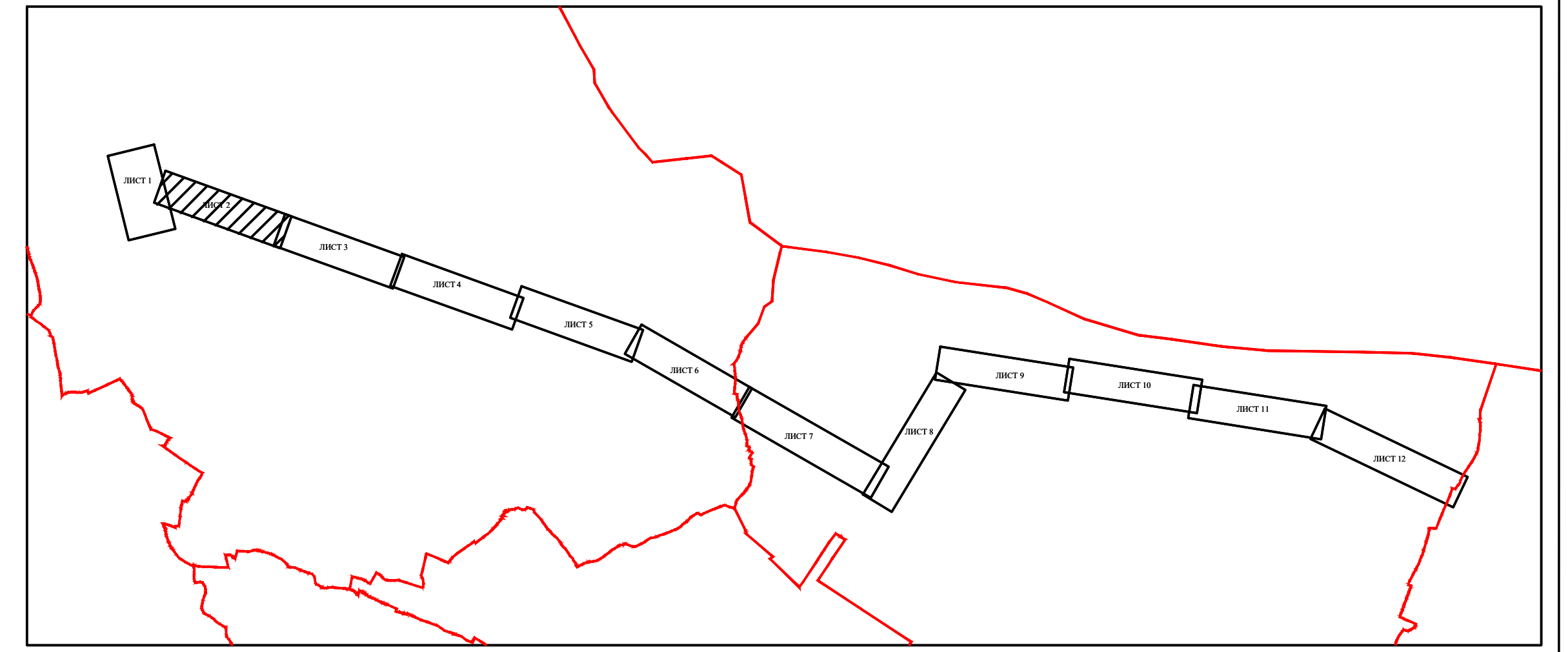
ЛИСТ 1
ЛИСТ 3
ЛИСТ 4
ЛИСТ 5
ЛИСТ 6
ЛИСТ 7
ЛИСТ 8
ЛИСТ 9
ЛИСТ 10
ЛИСТ 11
ЛИСТ 12

ПЛАНИРАНА НАМЕНА ПОВРШИНА
(ЛИСТ 2)
Р 1:1000

ЛЕГЕНДА:

▨ Обухват Плана детаљне регулације
— — — Граница парцеле - постојеће катастарско стање
▬ ▮▮ ▬ Граница катастарске општине
▭ Државни пут
■ Железничко земљиште
▨ Зеленило у оквиру државног пута
▭ Заштитни појас државног пута
— · — Осовина пута
— Ивица коловоза
— Зеленило
— Тротоар
— Бициклистичка стаза

15000 Šabac, Braće Nedić 1
Tel. 015/355-588 fax 015/349-654
office@set.rs
KONSALTING PLANIRANJE PROJEKTOVANJE IZGRADNJA

Одговорни урбаниста: Милорад Обрадовић, дипл.инж.арх.	Наручилац плана: ОПШТИНА НЕГОТИН
Стручна обрада: Смиљана Марић, маст.инж.арх. Смиљана Анђелов Митовски, дипл.инж.грађ. Ненад Марковић, дипл.инж.сао. Миланка Гајчански, дипл.инж.техн.	Инвеститор: Еликсир Прахово - Индустрија хемијских производа д.о.о. Прахово
	Документ: ПЛАН ДЕТАЉНЕ РЕГУЛАЦИЈЕ ИНФРАСТРУКТУРНОГ КОРИДОРА ДРЖАВНОГ ПУТА ОД САОБРАЋАЈНОГ ЧВОРА ДУШАНОВАЦ ДО ГРАНИЦЕ К.О. ПРАХОВО И К.О. РАДУЈЕВАЦ
Директор: Миленца Срећковић, дипл.инж.грађ.	Графички прилог: ПЛАНИРАНА НАМЕНА ПОВРШИНА

Документација:	датум:	размера:	књига:	копија:	цртеж бр:
ПЛАН ДЕТАЉНЕ РЕГУЛАЦИЈЕ	Март, 2021.год.	1:1000		/	3.2

18117
18119
18120
25
26
27
28
29
30
31
32
33
34
35
36
37
38
39
40
41
42
43
44
45
46
R=2000.000
R=1500.000
R=1500.000
R=2945.000
1+196.092
1+200.000
1+250.000
1+300.000
1+350.000
1+400.000
1+450.000
1+500.000
1+531.730
1+550.000
1+600.000
1+650.000
1+700.000
1+750.000
1+800.000
1+850.000
1+900.000
1+950.000
2+000.000
2+050.000
2+100.000
2+150.000
2+180.876
2+200.000
2+246.173
KM 2
18337/2
18337/3
18337/10
18337/7
18337/4
18337/6
18336
18334/2
18334/1
18328/3
18328/4
18328/7
18328/8
18323/2
18323/3
18323/4
18323/5
18321/1
18321/3
18321/4
18321/6
18321/7
18321/8
18321/9
18321/10
18321/11
7941/11

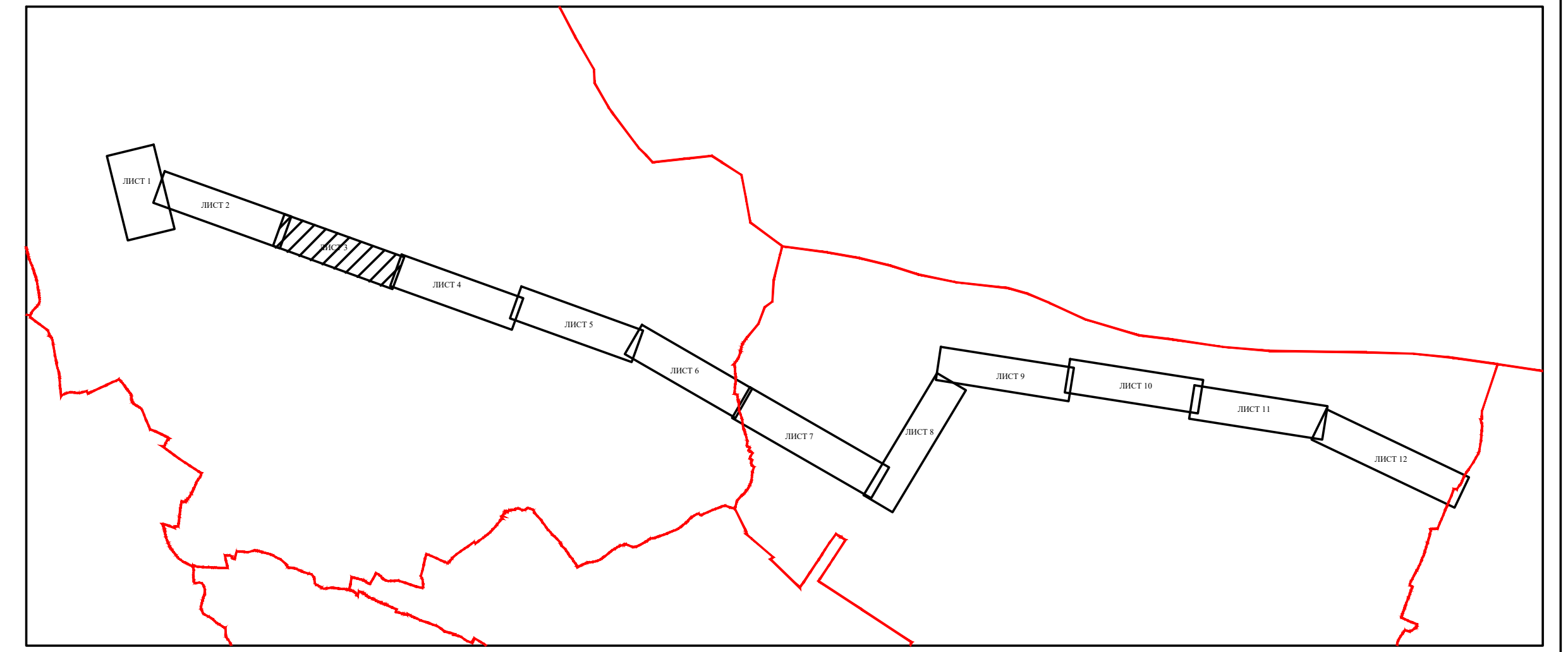
ЛИСТ 1
ЛИСТ 2
ЛИСТ 4
ЛИСТ 5
ЛИСТ 6
ЛИСТ 7
ЛИСТ 8
ЛИСТ 9
ЛИСТ 10
ЛИСТ 11
ЛИСТ 12

ПЛАНИРАНА НАМЕНА ПОВРШИНА
(ЛИСТ 3)
Р 1:1000

ЛЕГЕНДА:

▬ ▬ ▬	Обухват Плана детаљне регулације
— — —	Граница парцеле - постојеће катастарско стање
▬ ▮▮ ▬	Граница катастарске општине
▭	Државни пут
■	Железничко земљиште
▨	Зеленило у оквиру државног пута
▭	Заштитни појас државног пута
— · —	Осовина пута
—	Ивица коловоза
—	Зеленило
—	Тротоар
—	Бициклистичка стаза

15000 Šabac, Braće Nedić 1
Tel. 015/355-588 fax 015/349-654
office@set.rs
KONSALTING PLANIRANJE PROJEKTOVANJE IZGRADNJA

Одговорни урбаниста: Милорад Обрадовић, дипл.инж.арх.	Наручилац плана: ОПШТИНА НЕГОТИН
Стручна обрада: Смиљана Марић, маст.инж.арх. Смиљана Анђелов Митовски, дипл.инж.грађ. Ненад Марковић, дипл.инж.сао. Миланка Гајчански, дипл.инж.техн.	Инвеститор: Еликсир Прахово - Индустрија хемијских производа д.о.о. Прахово
	Документ: ПЛАН ДЕТАЉНЕ РЕГУЛАЦИЈЕ ИНФРАСТРУКТУРНОГ КОРИДОРА ДРЖАВНОГ ПУТА ОД САОБРАЋАЈНОГ ЧВОРА ДУШАНОВАЦ ДО ГРАНИЦЕ К.О. ПРАХОВО И К.О. РАДУЈЕВАЦ
Директор: Миленца Срећковић, дипл.инж.грађ.	Графички прилог: ПЛАНИРАНА НАМЕНА ПОВРШИНА

Документација:	датум:	размера:	књига:	копија:	цртеж бр:
ПЛАН ДЕТАЉНЕ РЕГУЛАЦИЈЕ	Март, 2021.год.	1:1000		/	3.3

Милорад М. Обрадовић
дипл. инж. арх.

47
48
49
50
51
52
53
54
55
56
57
58
59
60
61
62
63
64
65
66
67
18123
18318
20140
20197/1
18320/1
18295/1
18295/2
18295/3
18295/4
18295/5
18295/6
18295/7
19738/2
R=2945.000
2+246.173
2+250.000
2+300.000
2+350.000
2+400.000
2+450.000
2+500.000
2+550.000
2+600.000
2+650.000
2+700.000
2+750.000
2+800.000
2+850.000
2+900.000
2+950.000
3+000.000
3+050.000
3+058.999
3+100.000
3+150.000
3+200.000
3+250.000
3+300.000
KM 3
240
260
280
300
320
340
360
380
400
420
440
460
480
500
520
540
560
580
600
620
640
660
680
700
720
740
760
780
800
820
840
860
880
900
920
940
960
980
20
40
60
80
100
120
140
160
180
200
220
240
260
280
300
320
340

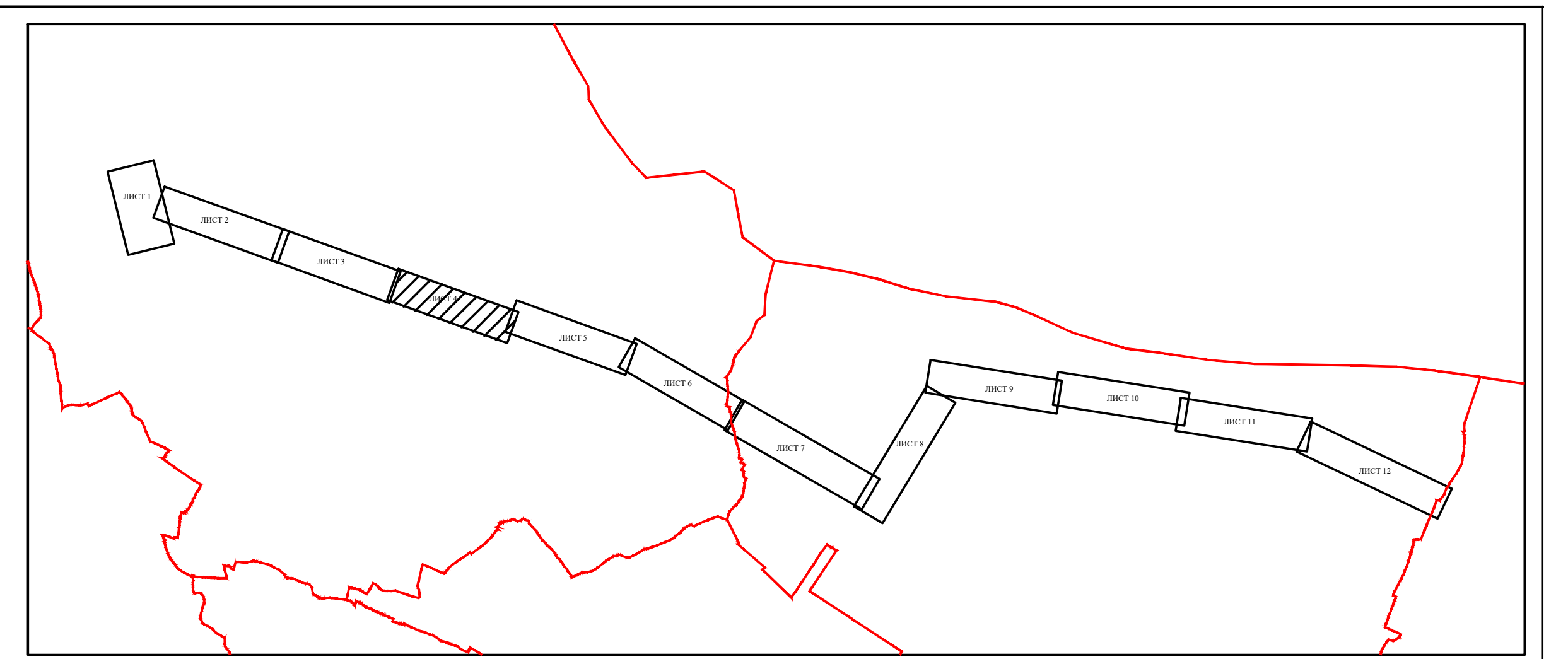
ЛИСТ 1
ЛИСТ 2
ЛИСТ 3
ЛИСТ 4
ЛИСТ 5
ЛИСТ 6
ЛИСТ 7
ЛИСТ 8
ЛИСТ 9
ЛИСТ 10
ЛИСТ 11
ЛИСТ 12

ПЛАНИРАНА НАМЕНА ПОВРШИНА

(ЛИСТ 4)
Р 1:1000

ЛЕГЕНДА:

▬	Обухват Плана детаљне регулације
— — —	Граница парцеле - постојеће катастарско стање
▬	Граница катастарске општине
▭	Државни пут
■	Железничко земљиште
▨	Зеленило у оквиру државног пута
▭	Заштитни појас државног пута
— · —	Осовина пута
—	Ивица коловоза
—	Зеленило
—	Тротоар
—	Бициклистичка стаза

15000 Šabac, Braće Nedić 1
Tel. 015/355-588 fax 015/349-654
office@set.rs
KONSALTING PLANIRANJE PROJEKTOVANJE IZGRADNJA

Одговорни урбаниста: Милорад Обрадовић, дипл.инж.арх.	Наручилац плана: ОПШТИНА НЕГОТИН
Стручна обрада: Смиљана Марић, маст.инж.арх. Смиљана Анђелов Митевски, дипл.инж.грађ. Ненад Марковић, дипл.инж.сао. Миланка Гајчански, дипл.инж.техн.	Инвеститор: Еликсир Прахово - Индустрија хемијских производа д.о.о. Прахово
	Документ: ПЛАН ДЕТАЉНЕ РЕГУЛАЦИЈЕ ИНФРАСТРУКТУРНОГ КОРИДОРА ДРЖАВНОГ ПУТА ОД САОБРАЋАЈНОГ ЧВОРА ДУШАНОВАЦ ДО ГРАНИЦЕ К.О. ПРАХОВО И К.О. РАДУЈЕВАЦ
Директор: Миленца Срећковић, дипл.инж.грађ.	Графички прилог: ПЛАНИРАНА НАМЕНА ПОВРШИНА

Документација:	датум:	размера:	књига:	копија:	цртеж бр:
ПЛАН ДЕТАЉНЕ РЕГУЛАЦИЈЕ	Март, 2021.год.	1:1000		/	3.4

67
68
69
70
71
72
73
74
75
76
77
78
79
80
81
82
83
84
85
86
87
88
89
320
340
360
380
400
420
440
460
480
500
520
540
560
580
600
620
640
660
680
700
720
740
760
780
800
820
840
860
880
900
920
940
960
980
KM 4
20
40
60
80
100
120
140
160
180
200
220
240
260
280
300
320
340
360
380
400
3+350.000
3+400.000
3+450.000
3+500.000
3+550.000
3+600.000
3+646.155
3+650.000
3+700.000
3+750.000
3+800.000
3+812.12
3+850.000
3+900.000
3+950.000
3+962.102
4+200.000
4+235.055
4+250.000
4+300.000
4+350.000
4+356.800
4+400.000
R=800.000
R=800.000
R=500.000
R=500.000
R=500.000
19748
19749
19750
19751
19752
19753
19754
19755
19756
19757
19758
19761
19762
19763
19764
19765
19770
19771
19772
19773
19774
19775
19776
19777
19778
19779
19780
19781
19782
19783
19788/14

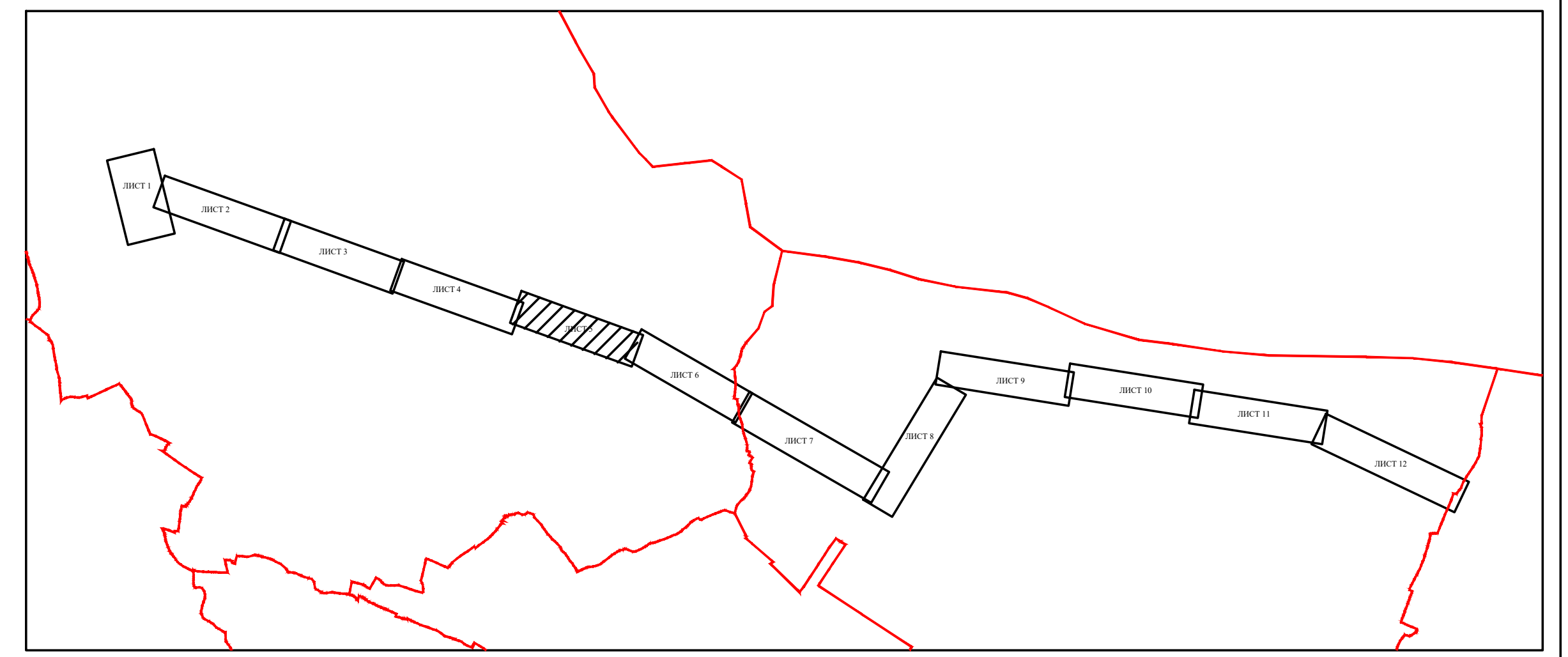
ЛИСТ 1
ЛИСТ 2
ЛИСТ 3
ЛИСТ 4
ЛИСТ 6
ЛИСТ 7
ЛИСТ 8
ЛИСТ 9
ЛИСТ 10
ЛИСТ 11
ЛИСТ 12

ПЛАНИРАНА НАМЕНА ПОВРШИНА
(ЛИСТ 5)
Р 1:1000

ЛЕГЕНДА:

- ▮▮▮ Обухват Плана детаљне регулације
- — — Граница парцеле - постојеће катастарско стање
- ▬▮▬ Граница катастарске општине
- ▭ Државни пут
- ■ Железничко земљиште
- 🟩 Зеленило у оквиру државног пута
- ▭ Заштитни појас државног пута
- —·— Осовина пута
- — Ивица коловоза
- — Зеленило
- — Тротоар
- — Бициклистичка стаза

15000 Šabac, Braće Nedić 1
Tel. 015/355-588 fax 015/349-654
office@set.rs
KONSALTING PLANIRANJE PROJEKTOVANJE IZGRADNJA

Одговорни урбаниста: Миодраг Обрадовић, дипл.инж.арх.	Наручилац плана: ОПШТИНА НЕГОТИН
Стручна обрада: Смиљана Марић, маст.инж.арх. Смиљана Анђелов Митовски, дипл.инж.грађ. Ненад Марковић, дипл.инж.саo. Миланка Гајчански, дипл.инж.техн.	Инвеститор: Еликсир Прахово - Индустрија хемијских производа д.о.о. Прахово
	Документ: ПЛАН ДЕТАЉНЕ РЕГУЛАЦИЈЕ ИНФРАСТРУКТУРНОГ КОРИДОРА ДРЖАВНОГ ПУТА ОД САОБРАЋАЈНОГ ЧВОРА ДУШАНОВАЦ ДО ГРАНИЦЕ К.О. ПРАХОВО И К.О. РАДУЈЕВАЦ
Директор: Миленца Срећковић, дипл.инж.грађ.	Графички прилог: ПЛАНИРАНА НАМЕНА ПОВРШИНА

Документација:	датум:	размера:	књига:	копија:	цртеж бр:
ПЛАН ДЕТАЉНЕ РЕГУЛАЦИЈЕ	Март, 2021.год.	1:1000		/	3.5

19806
19805
19804
19803
19802
19801
19800
19799
19798
19797
19796
19795
19794
19793
19792
19791
19882
19883
20138
19873
19872
19871
19933
19935
19940
19941
19943
19944
19945
19946
19947
19948
19949
19950
19951
19952
19953
19954
19934
19930
19931
19929
19928
19927
19926
19925
19924
19884
19885
19886
20272
3633
3634
3635
3636
89
90
91
92
93
94
95
96
97
98
99
100
101
102
103
104
105
106
107
108
109
R=500.000
R=500.000
4+356.800
4+607.551
4+350.000
4+400.000
4+450.000
4+500.000
4+550.000
4+600.000
4+650.000
4+700.000
4+750.000
4+800.000
4+850.000
4+900.000
4+950.000
5+000.000
5+050.000
5+100.000
5+150.000
5+200.000
5+250.000
5+300.000
5+350.000
5+400.000
KM 5
360
380
400
420
440
460
480
500
520
540
560
580
600
620
640
660
680
700
720
740
760
780
800
820
840
860
880
900
920
940
960
980
20
40
60
80
100
120
140
160
180
200
220
240
260
280
300
320
340
360
380
400
420
440

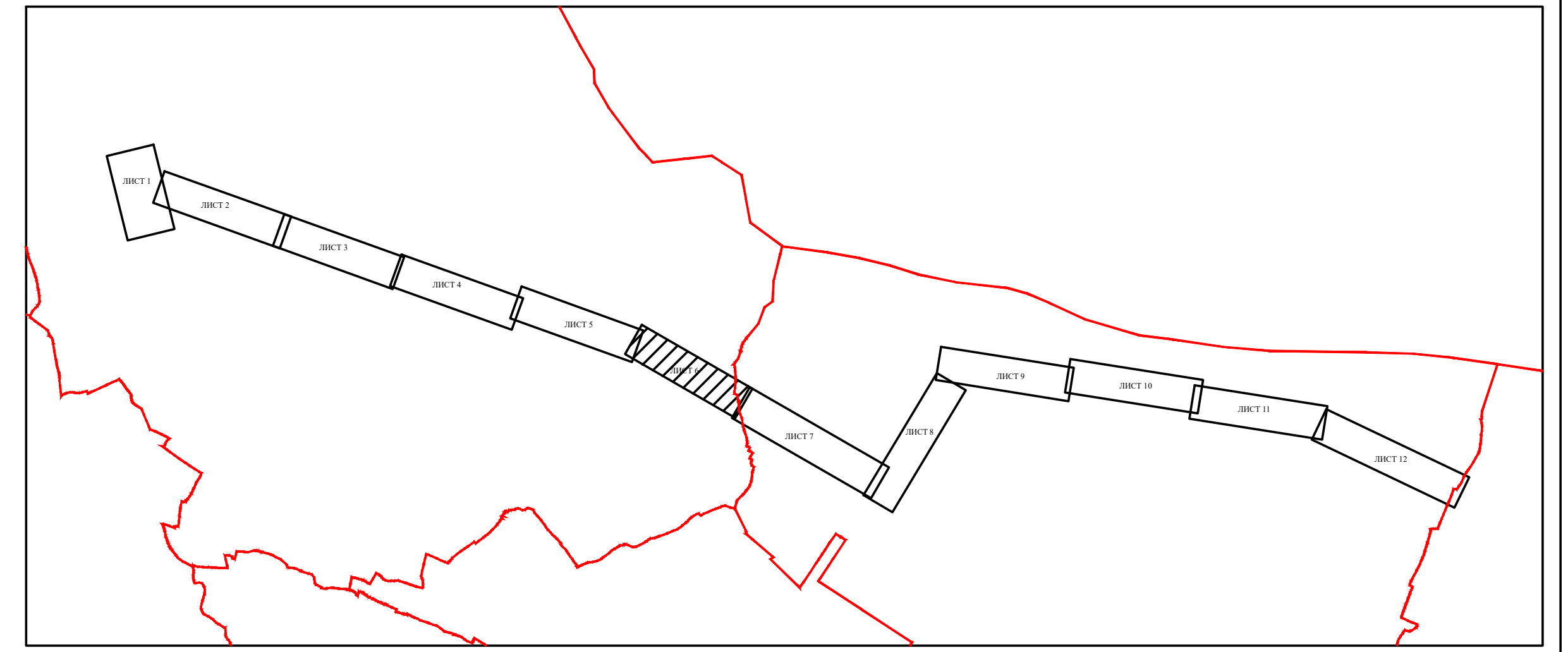
ЛИСТ 1
ЛИСТ 2
ЛИСТ 3
ЛИСТ 4
ЛИСТ 5
ЛИСТ 7
ЛИСТ 8
ЛИСТ 9
ЛИСТ 10
ЛИСТ 11
ЛИСТ 12

ПЛАНИРАНА НАМЕНА ПОВРШИНА
(ЛИСТ 6)
Р 1:1000

ЛЕГЕНДА:

- ▮▮▮ Обухват Плана детаљне регулације
- — — Граница парцеле - постојеће катастарско стање
- ▬ Граница катастарске општине
- ▭ Државни пут
- ■ Железничко земљиште
- ▨ Зеленило у оквиру државног пута
- ▭ Заштитни појас државног пута
- — · — Осовина пута
- — Ивица коловоза
- — Зеленило
- — Тротоар
- — Бициклистичка стаза

15000 Šabac, Braće Nedić 1
Tel. 015/355-588 fax 015/349-654
office@set.rs
KONSALTING PLANIRANJE PROJEKTOVANJE IZGRADNJA

Одговорни урбаниста:
Миодраг Обрадовић, дипл.инж.арх.

Наручилац плана:
ОПШТИНА НЕГОТИН

Стручна обрада:
Смиљана Марић, маст.инж.арх.
Смиљана Анђелов Митовски, дипл.инж.грађ.
Ненад Марковић, дипл.инж.сао.
Миланка Гајчански, дипл.инж.техн.

Инвеститор:
Еликсир Прахово - Индустрија хемијских производа д.о.о. Прахово

Документ:
ПЛАН ДЕТАЉНЕ РЕГУЛАЦИЈЕ ИНФРАСТРУКТУРНОГ КОРИДОРА ДРЖАВНОГ ПУТА ОД САОБРАЋАЈНОГ ЧВОРА ДУШАНОВАЦ ДО ГРАНИЦЕ К.О. ПРАХОВО И К.О. РАДУЈЕВАЦ

Графички прилог:
ПЛАНИРАНА НАМЕНА ПОВРШИНА

Директор:
Миленца Срећковић, дипл.инж.грађ.

Документација:	датум:	размера:	књига:	копија:	цртеж бр:
ПЛАН ДЕТАЉНЕ РЕГУЛАЦИЈЕ	Март, 2021.год.	1:1000		/	3.6

5+400.000
5+450.000
5+500.000
5+550.000
5+600.000
5+650.000
5+700.000
5+750.000
5+800.000
5+850.000
5+900.000
5+950.000
6+000.000
6+050.000
6+100.000
6+150.000
6+200.000
6+229.190
6+250.000
6+300.000
6+350.000
6+400.000
6+450.000
6+500.000
6+550.000
6+600.000
6+650.000
6+700.000
6+750.000
6+800.000
KM 6
5464
5476
3661
3662
3663
3664
3744
3741
3742
3747
3748
3749
3750
3756
3757
3758
3670
3671
3672
3709
3708
3706
4079
4078
4077
путни прелаз ван нивоа

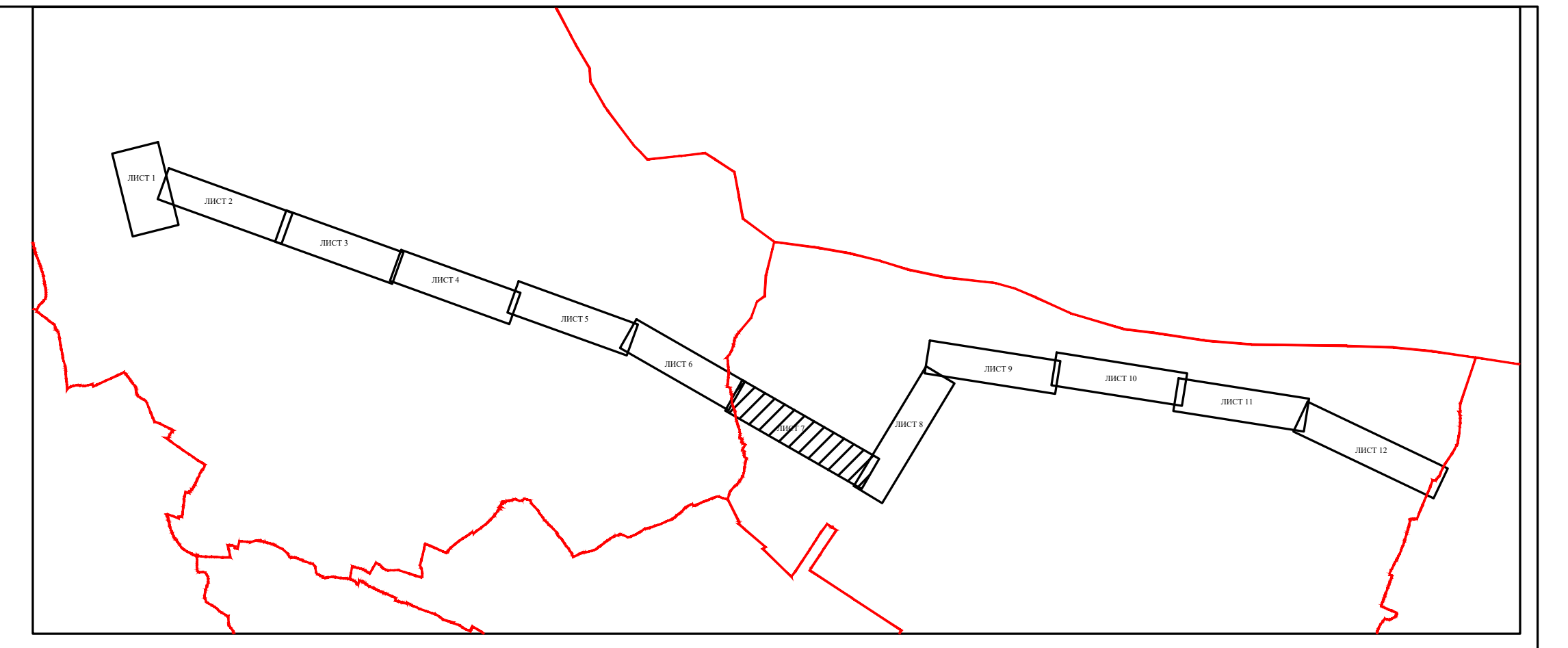

ПЛАНИРАНА НАМЕНА ПОВРШИНА
(ЛИСТ 7)
Р 1:1000

ЛЕГЕНДА:

- ▨ Обухват Плана детаљне регулације
- - - Граница парцеле - постојеће катастарско стање
- ▬ Граница катастарске општине
- ▭ Државни пут
- ■ Железничко земљиште
- ▨ Зеленило у оквиру државног пута
- ▭ Заштитни појас државног пута
- — Осовина пута
- — Ивица коловоза
- — Зеленило
- — Тротоар
- — Бициклистичка стаза

15000 Šabac, Braće Nedić 1
Tel. 015/355-588 fax 015/349-654
office@set.rs
KONSALTING PLANIRANJE PROJEKTOVANJE IZGRADNJA

Одговорни урбаниста:
Милорад Обрадовић, дипл.инж.арх.

Наручилац плана:
ОПШТИНА НЕГОТИН

Стручни тим:
Смиљана Марић, маст.инж.арх.
Смиљана Анђелов Митовски, дипл.инж.грађ.
Ненад Марковић, дипл.инж.сао.
Миланка Гајчански, дипл.инж.техн.

Инвеститор:
Еликсир Прахово - Индустрија хемијских производа д.о.о. Прахово

Документ:
ПЛАН ДЕТАЉНЕ РЕГУЛАЦИЈЕ
ИНФРАСТРУКТУРНОГ КОРИДОРА
ДРЖАВНОГ ПУТА ОД САОБРАЋАЈНОГ
ЧВОРА ДУШАНОВАЦ ДО ГРАНИЦЕ К.О.
ПРАХОВО И К.О. РАДУЈЕВАЦ

Графички прилог:
ПЛАНИРАНА НАМЕНА
ПОВРШИНА

Директор:
Миленца Срећковић, дипл.инж.грађ.

Документација:	датум:	размера:	књига:	копија:	цртеж бр:
ПЛАН ДЕТАЉНЕ РЕГУЛАЦИЈЕ	Март, 2021.год.	1:1000		/	3.7

Ж
6+750,000
6+800,000
6+850,000
6+900,000
6+931.894
6+950,000
6+958.558
7+000.000
7+050.000
7+100.000
7+102.811
7+139.817
7+150.000
7+200.000
7+250.000
7+300.000
7+317.347
7+350.000
7+400.000
7+450.000
7+500.000
7+550.000
7+600.000
7+650.000
7+700.000
7+750.000
7+800.000
7+850.000
7+900.000
7+950.000
8+000.000
KM 7
KM 8
прелаз ван нивоа
ind. park - jug
ind. park - sever
136
137
138
139
140
141
142
143
144
145
146
147
148
149
150
151
152
153
154
155
156
157
158
159
160
161
4071
4072
4073
4074
4075
4076
4077
4078
4079
4080
4082
4083
4084
4085
4135
4136
4137
4138
4139
4140
4141
4142
4143
4144
4145
4146
4147
4148
4149
4150
4151
4152
4215
4216
4217
4218
4219
4220
4221
4222
4224
4225
5456/1
5456/2
5456/3
5456/4
5456/5
5456/6
5456/7
5478
3734
265/1
265/2
265/4
265/6
265/19
253/47
2544

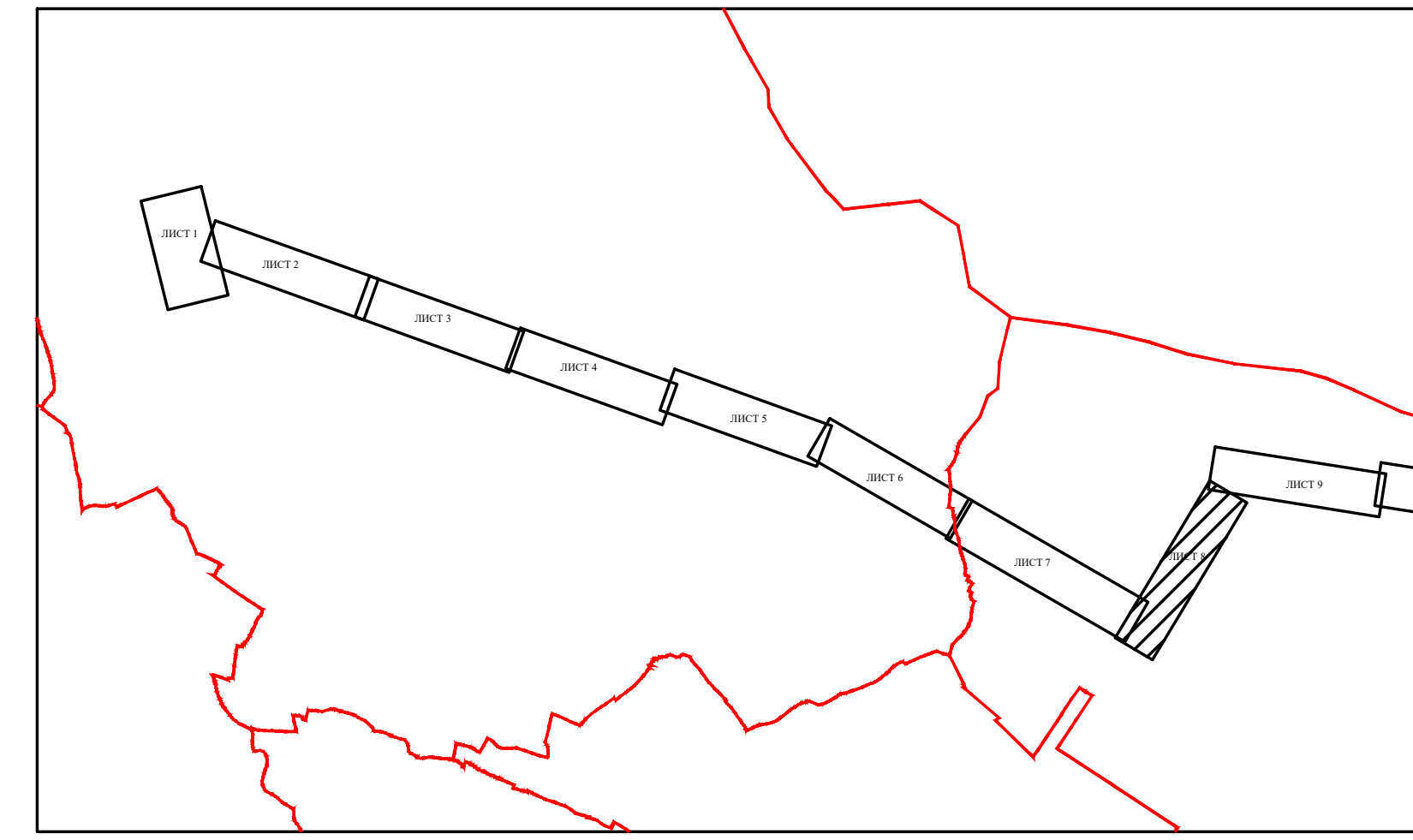

ЛИСТ 1
ЛИСТ 2
ЛИСТ 3
ЛИСТ 4
ЛИСТ 5
ЛИСТ 6
ЛИСТ 7
ЛИСТ 8
ЛИСТ 9
ЛИСТ 10
ЛИСТ 11
ЛИСТ 12

ПЛАНИРАНА НАМЕНА ПОВРШИНА
(ЛИСТ 8)
Р 1:1000

ЛЕГЕНДА:

▨	Обухват Плана детаљне регулације
— —	Граница парцеле - постојеће катастарско стање
▬ ▮▮ ▬	Граница катастарске општине
▭	Државни пут
■	Железничко земљиште
▨	Зеленило у оквиру државног пута
▭	Заштитни појас државног пута
— · —	Осовина пута
—	Ивица коловоза
—	Зеленило
—	Тротоар
—	Бициклистичка стаза

15000 Šabac, Braće Nedić 1
Tel. 015/355-588 fax 015/349-654
office@set.rs
KONSALTING PLANIRANJE PROJEKTOVANJE IZGRADNJA

Одговорни урбаниста:
Миодраг Обрадовић, дипл.инж.арх.

Наручилац плана:
ОПШТИНА НЕГОТИН

Стручна обрада:
Смиљана Марић, маст.инж.арх.
Смиљана Анђелов Митовски, дипл.инж.грађ.
Ненад Марковић, дипл.инж.сао.
Миланка Гајчански, дипл.инж.техн.

Инвеститор:
Еликсир Прахово - Индустрија хемијских производа д.о.о. Прахово

Документ:
ПЛАН ДЕТАЉНЕ РЕГУЛАЦИЈЕ ИНФРАСТРУКТУРНОГ КОРИДОРА ДРЖАВНОГ ПУТА ОД САОБРАЋАЈНОГ ЧВОРА ДУШАНОВАЦ ДО ГРАНИЦЕ К.О. ПРАХОВО И К.О. РАДУЈЕВАЦ

Графички прилог:
ПЛАНИРАНА НАМЕНА ПОВРШИНА

Директор:
Миленца Срећковић, дипл.инж.грађ.

Документација:	датум:	размера:	књига:	копија:	цртеж бр:
ПЛАН ДЕТАЉНЕ РЕГУЛАЦИЈЕ	Март, 2021.год.	1:1000		/	3.8

Ж
carina
265/12
265/13
265/11
265/14
265/21
265/20
265/10
265/16
265/7
265/17
265/9
265/18
265/8
265/5
265/3
265/4
265/2
265/19
5810/1
266
267
268/2
269/2
270/2
271/2
272/2
273/2
5822/2
2528/2
2530/2
2527/2
2526/2
2524/2
2523/2
2521/2
2520
2517/2
2518/2
2516/2
2515/2
2514/2
2513/2
2512/2
2511/2
2510/2
2509/2
2519/2
2534/2
2533/2
2531/2
2535/2
2536/2
2537/2
2538/2
2539
2543
2542/1
2542/2
2542/3
2541
2540
2544
2460
2496
2508 2507 2506 2505 2504 2503 2502 2501 2500 2499 2498 2497
2479/2
2389/4
2389/3
2389/2
2389/5
2417/1
2417/2
342/2
342/4
342/5
342/6
342/7
433/2
433/3
2300/3
2300/2
391
394
398
R=180.000
R=200.000
R=80.000
R=100.000
8+097.669
8+315.744
8+717.312
8+792.891
8+854.505
8+966.206
9+038.913
9+118.354
8+100.000
8+150.000
8+200.000
8+250.000
8+300.000
8+350.000
8+400.000
8+450.000
8+500.000
8+550.000
8+600.000
8+650.000
8+700.000
8+750.000
8+800.000
8+850.000
8+900.000
8+950.000
9+000.000
9+050.000
9+100.000
9+150.000
KM 9
162
163
164
165
166
167
168
169
170
171
172
173
174
175
176
177
178
179
180
181
182
183
184
20
40
60
80
100
120
140
160
180
200
220
240
260
280
300
320
340
360
380
400
420
440
460
480
500
520
540
560
580
600
620
640
660
680
700
720
740
760
780
800
820
840
860
880
900
920
940
960
980

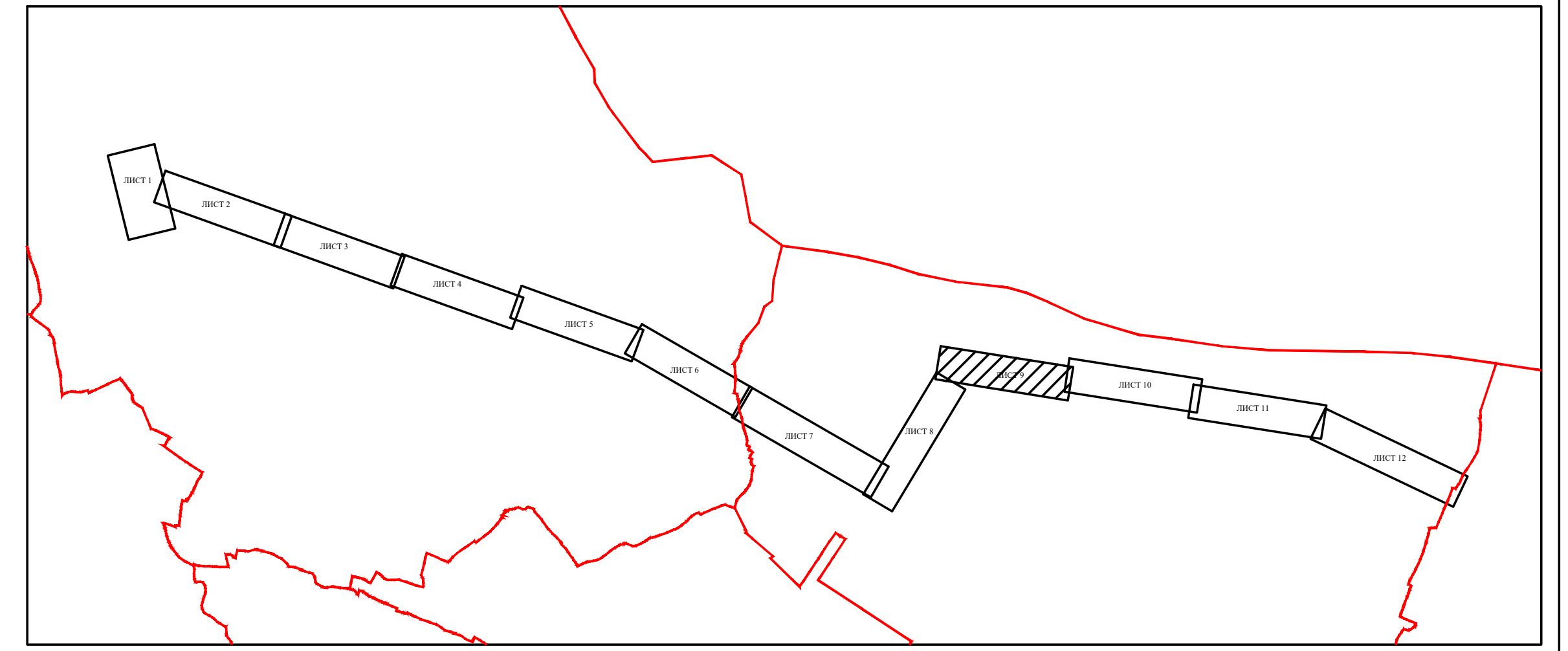
ЛИСТ 1
ЛИСТ 2
ЛИСТ 3
ЛИСТ 4
ЛИСТ 5
ЛИСТ 6
ЛИСТ 7
ЛИСТ 8
ЛИСТ 10
ЛИСТ 11
ЛИСТ 12

ПЛАНИРАНА НАМЕНА ПОВРШИНА
(ЛИСТ 9)
Р 1:1000

ЛЕГЕНДА:

- ▨ Обухват Плана детаљне регулације
- — — Граница парцеле - постојеће катастарско стање
- ▬ Граница катастарске општине
- ▨ Државни пут
- ■ Железничко земљиште
- ▨ Зеленило у оквиру државног пута
- ▨ Заштитни појас државног пута
- — · — Осовина пута
- — Ивица коловоза
- — Зеленило
- — Тротоар
- — Бициклистичка стаза

15000 Šabac, Braće Nedić 1
Tel. 015/355-588 fax 015/349-654
office@set.rs
KONSALTING PLANIRANJE PROJEKTOVANJE IZGRADNJA

Одговорни урбаниста: Милорад Обрадовић, дипл.инж.арх.	Наручилац плана: ОПШТИНА НЕГОТИН
Стручна обрада: Смиљана Марић, маст.инж.арх. Смиљана Анђелов Митовски, дипл.инж.грађ. Ненад Марковић, дипл.инж.сао. Миланка Гајчански, дипл.инж.техн.	Инвеститор: Еликсир Прахово - Индустрија хемијских производа д.о.о. Прахово
	Документ: ПЛАН ДЕТАЉНЕ РЕГУЛАЦИЈЕ ИНФРАСТРУКТУРНОГ КОРИДОРА ДРЖАВНОГ ПУТА ОД САОБРАЋАЈНОГ ЧВОРА ДУШАНОВАЦ ДО ГРАНИЦЕ К.О. ПРАХОВО И К.О. РАДУЈЕВАЦ
Директор: Миленца Срећковић, дипл.инж.грађ.	Графички прилог: ПЛАНИРАНА НАМЕНА ПОВРШИНА

Документација:	датум:	размера:	књига:	копија:	цртеж бр:
ПЛАН ДЕТАЉНЕ РЕГУЛАЦИЈЕ	Март, 2021.год.	1:1000		/	3.9

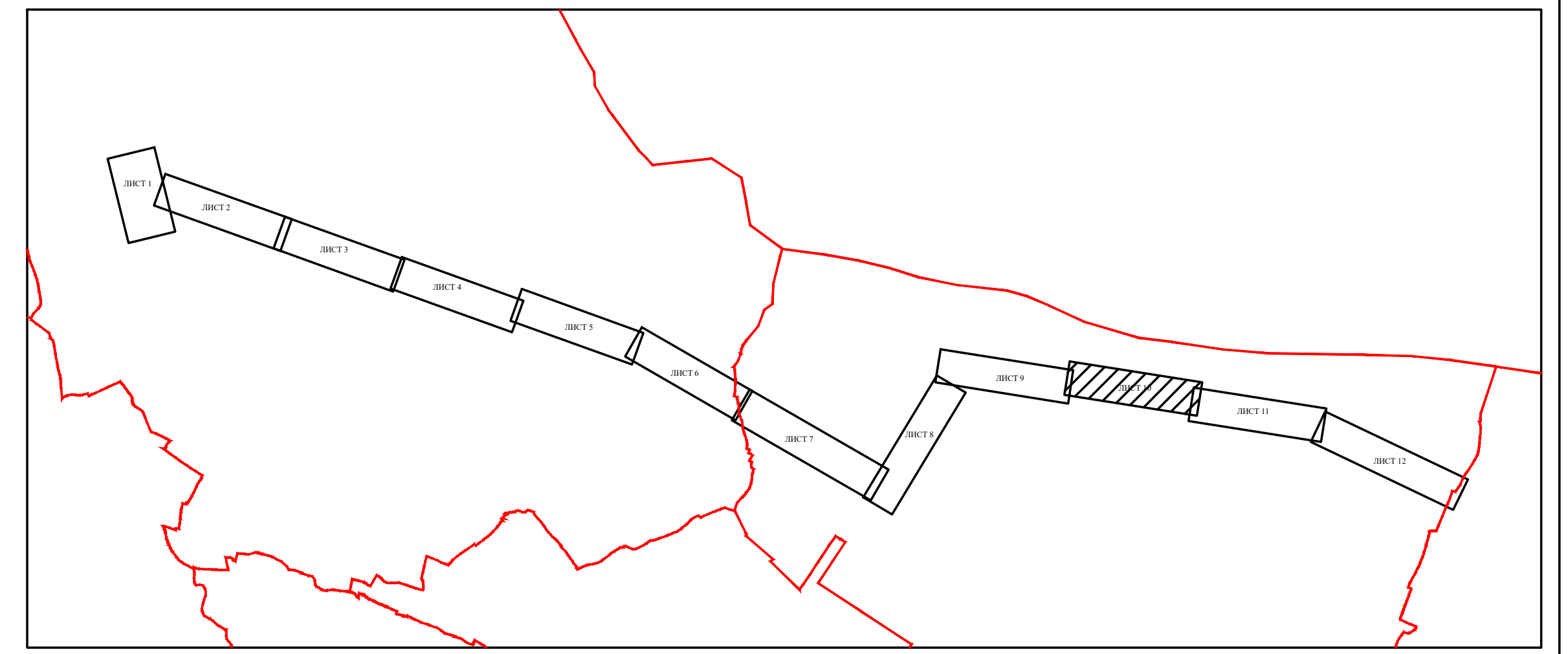

luka
žel.stanica - luka
luka
kapija 2
R=400.000
R=400.000
R=1000.000
R=1000.000
R=200.000
R=250.000
R=200.000
R=200.000
9+200.000
9+250.000
9+300.000
9+310.292
9+350.000
9+400.000
9+450.000
9+471.670
9+500.000
9+550.000
9+600.000
9+650.000
9+700.000
9+750.000
9+800.000
9+825.891
9+850.000
9+900.000
9+950.000
9+990.419
10+000.000
10+050.000
10+068.699
10+100.000
10+116.357
10+150.000
10+200.000
10+231.106
10+250.000
10+260.742
10+300.000
KM 10
185
186
187
188
189
190
191
192
193
194
195
196
197
198
199
200
201
202
203
204
205
206
207
5810/5
5814
5815
5816
5819
5820
5810/7
5818/2
5818/1
5810/3
5810/4
5821/1
433/2
430
431
432
491
492/1
492/2
493/3
493/2
493/4
493/5
493/6
493/7
494/2
495
496
497
498
499
500/1
500/2
502
503
504/1
504/2
505
506/1
506/2
507
508/1
508/2
508/3
509
510/1
510/2
510/3
511/4
512
513/1
513/2
544/2
1491/2
1491/3

ПЛАНИРАНА НАМЕНА ПОВРШИНА
(ЛИСТ 10)
Р 1:1000

ЛЕГЕНДА:

- ▮▮▮ Обухват Плана детаљне регулације
- — — — Граница парцеле - постојеће катастарско стање
- ▬ ❙❙ ▬ Граница катастарске општине
- ▭ Државни пут
- ■ Железничко земљиште
- ▨ Зеленило у оквиру државног пута
- ▨ Заштитни појас државног пута
- — · — Осовина пута
- —— Ивица коловоза
- —— Зеленило
- —— Тротоар
- —— Бициклистичка стаза

15000 Šabac, Braće Nedić 1
Tel. 015/355-588 fax 015/349-654
office@set.rs

KONSALTING PLANIRANJE PROJEKTOVANJE IZGRADNJA

Одговорни урбаниста: Милорад Обрадовић, дипл.инж.арх.	Наручилац плана: ОПШТИНА НЕГОТИН
Стручна обрада: Смиљана Марић, маст.инж.арх. Смиљана Анђелов Митовски, дипл.инж.грађ. Ненад Марковић, дипл.инж.сао. Миланка Гајчански, дипл.инж.техн.	Инвеститор: Еликсир Прахово - Индустрија хемијских производа д.о.о. Прахово Документ: ПЛАН ДЕТАЉНЕ РЕГУЛАЦИЈЕ ИНФРАСТРУКТУРНОГ КОРИДОРА ДРЖАВНОГ ПУТА ОД САОБРАЋАЈНОГ ЧВОРА ДУШАНОВАЦ ДО ГРАНИЦЕ К.О. ПРАХОВО И К.О. РАДУЈЕВАЦ
Директор: Миленца Срећковић, дипл.инж.грађ.	Графички прилог: ПЛАНИРАНА НАМЕНА ПОВРШИНА

Документација:	датум:	размера:	књига:	копија:	цртеж бр:
ПЛАН ДЕТАЉНЕ РЕГУЛАЦИЈЕ	Март, 2021.год.	1:1000		/	3.10

Милорад М. Обрадовић
дипл. инж. арх.
200 0314 03

544/2
544/1
544/5
516/3
543/44
523
545/2
543/42
543/41
5821/2
5821/4
5821/6
5821/8
5821/9
1491/2
1500/2
1501/2
1473/1
1420/1
1196/3
1196/1
1196/2
1196/4
1195/2
1195/3
1193/2
1193/1
1192
1197/1
1422/3
1422/4
1419/1
1419/2
1419/5
1187/2
1186/2
1185/2
1184/2
1187/1
1186/1
1185/1
1184/1
1183/1
1182/1
1183/2
1181/1
1181/2
1180/4
1180/2
1180/3
1167/3
1167/1
1167/2
1163/3
1163/1
1163/2
1156/4
1156/5
1156/6
1156/3
1156/1
1156/2
1155/1
1154/2
1154/1
1153/1
1152/1
1151/1
1150/1
1146/2
1145/2
1168/1
1168/2
1164/1
1164/2
1165/2
1162/2
1169/2
1174/2
1179
1188/1
1189/1
1190
1191/2
1116/1
1135/1
1133/2
1132/2
1131/2
1137
207
208
209
210
211
212
213
214
215
216
217
218
219
220
221
222
223
224
225
226
227
228
229
R=130.000
R=130.000
R=150.000
R=50.000
R=130.000
R=130.000
R=150.000
R=150.000
R=600.000
R=600.000
R=600.000
KM 11
10+260.742
10+300.000
10+350.000
10+400.000
10+415.642
10+450.000
10+481.876
10+500.000
10+509.957
10+550.000
10+552.206
10+600.000
10+650.000
10+700.000
10+751.783
10+750.000
10+800.000
10+809.676
10+850.000
10+885.511
10+900.000
10+947.291
10+950.000
11+000.000
11+032.013
11+050.000
11+100.000
11+117.940
11+150.000
11+200.000
11+250.000
11+300.000
11+350.000
11+395.890
11+400.000
260
280
300
320
340
360
380
400
420
440
460
480
500
520
540
560
580
600
620
640
660
680
700
720
740
760
780
800
820
840
860
880
900
920
940
960
980
20
40
60
80
100
120
140
160
180
200
220
240
260
280
300
320
340
360
380
400

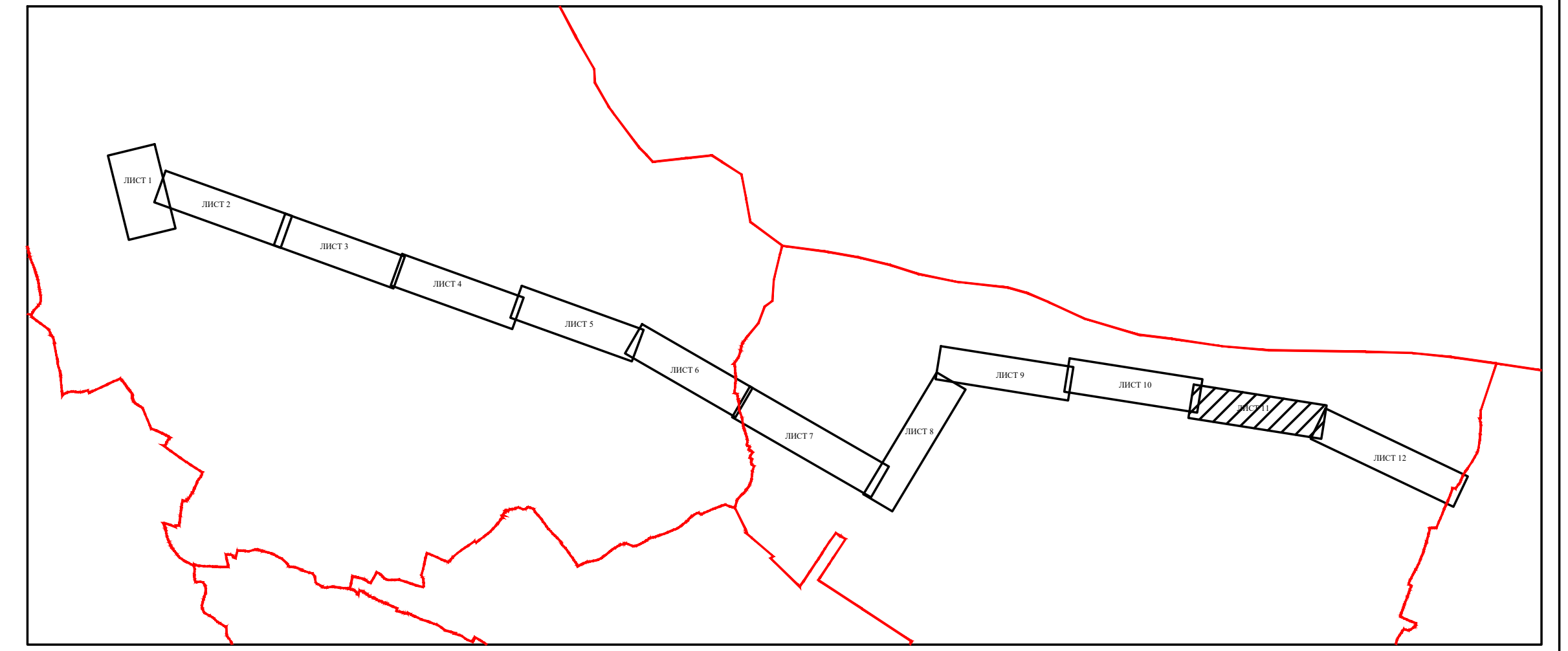
ЛИСТ 1
ЛИСТ 2
ЛИСТ 3
ЛИСТ 4
ЛИСТ 5
ЛИСТ 6
ЛИСТ 7
ЛИСТ 8
ЛИСТ 9
ЛИСТ 10
ЛИСТ 11
ЛИСТ 12

ПЛАНИРАНА НАМЕНА ПОВРШИНА
(ЛИСТ 11)
Р 1:1000

ЛЕГЕНДА:

▮▮▮▮	Обухват Плана детаљне регулације
— — —	Граница парцеле - постојеће катастарско стање
▬ ▮ ▬	Граница катастарске општине
▭	Државни пут
■	Железничко земљиште
▨	Зеленило у оквиру државног пута
▭	Заштитни појас државног пута
— · —	Осовина пута
——	Ивица коловоза
——	Зеленило
——	Тротоар
——	Бициклистичка стаза

15000 Šabac, Braće Nedić 1
Tel. 015/355-588 fax 015/349-654
office@set.rs

KONSALTING PLANIRANJE PROJEKTOVANJE IZGRADNJA

Милорад М. Обрадовић
200 0314 03

Одговорни урбаниста: Милорад Обрадовић, дипл.инж.арх.	Наручилац плана: ОПШТИНА НЕГОТИН
Стручна обрада: Смиљана Марић, маст.инж.арх. Смиљана Анђелов Митовски, дипл.инж.грађ. Ненад Марковић, дипл.инж.сао. Миланка Гајчански, дипл.инж.техн.	Инвеститор: Еликсир Прахово - Индустрија хемијских производа д.о.о. Прахово
	Документ: ПЛАН ДЕТАЉНЕ РЕГУЛАЦИЈЕ ИНФРАСТРУКТУРНОГ КОРИДОРА ДРЖАВНОГ ПУТА ОД САОБРАЋАЈНОГ ЧВОРА ДУШАНОВАЦ ДО ГРАНИЦЕ К.О. ПРАХОВО И К.О. РАДУЈЕВАЦ
Директор: Миленца Срећковић, дипл.инж.грађ.	Графички прилог: ПЛАНИРАНА НАМЕНА ПОВРШИНА

Документација:	датум:	размера:	књига:	копија:	цртеж бр:
ПЛАН ДЕТАЉНЕ РЕГУЛАЦИЈЕ	Март, 2021.год.	1:1000		/	3.11

Radujevac
KM 12
R=600.000
R=250.000
R=250.000
R=300.000
R=300.000
R=800.000
R=800.000
R=800.000
R=800.000
11+395.890
11+400.000
11+450.000
11+500.000
11+550.000
11+600.000
11+603.440
11+650.000
11+700.000
11+709.995
11+750.000
11+753.964
11+800.000
11+850.000
11+900.000
11+950.000
12+000.000
12+050.000
12+100.000
12+101.719
12+150.000
12+173.340
12+200.000
12+250.000
12+300.000
12+350.000
12+400.000
12+432.193
12+450.000
12+500.000
12+542.988
12+550.000
12+600.000
12+608.632
12+650.000
12+668.764
12+700.000
12+713.806
229
230
231
232
233
234
235
236
237
238
239
240
241
242
243
244
245
246
247
248
249
250
251
252
253
254
545/1
550/54
550/55
550/56
6514
550/39
550/40
550/41
550/42
550/43
550/44
550/45
550/46
550/47
550/50
550/51
550/52
550/53
664/23
673/1
673/2
674/1
674/2
674/3
674/4
674/5
675/1
675/2
675/3
621/2
712/1
712/2
1127
1128/2
1131/2
1132/2
1133/2
1135/1
1137/2
2746
2747
2748
2749
2750
2751
2752
2753
2754/1
2754/3
2755
2756
2757
2758
2792
2812

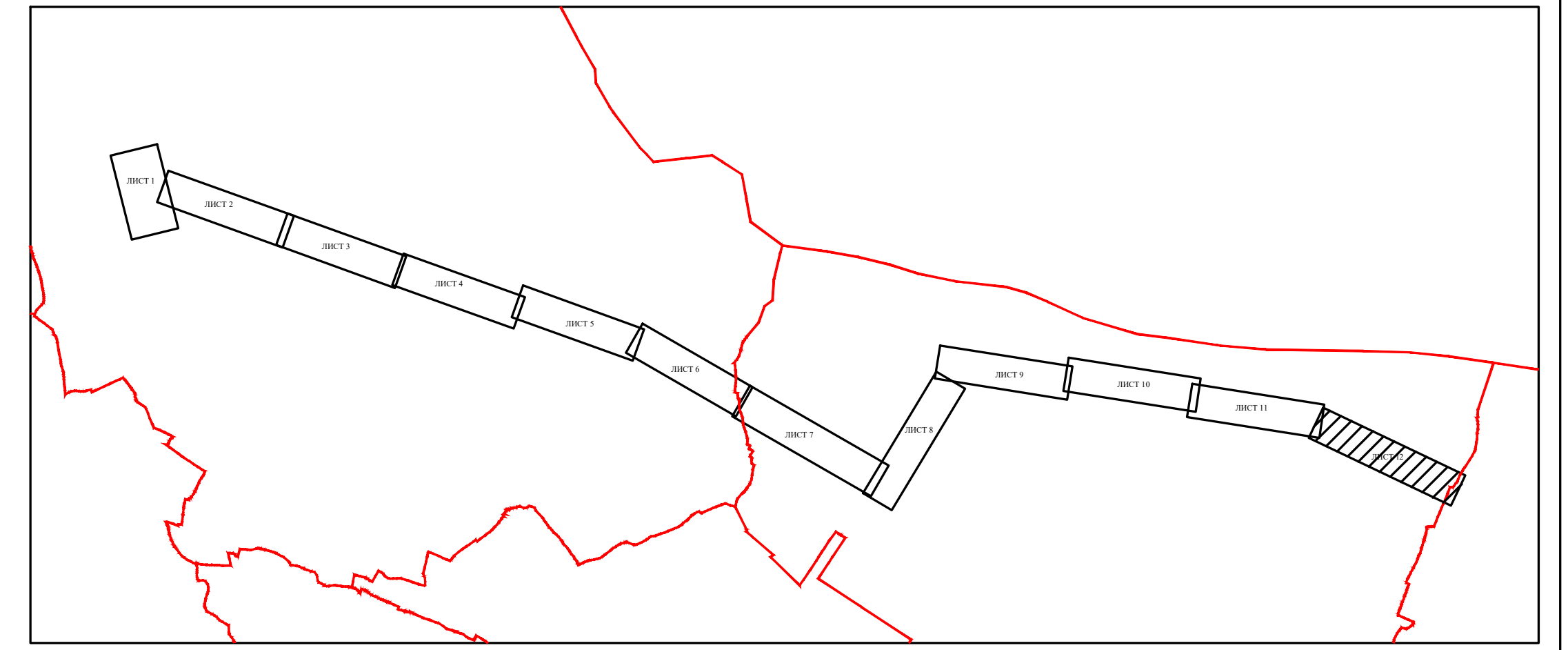

ПЛАНИРАНА НАМЕНА ПОВРШИНА

(ЛИСТ 12)

Р 1:1000

ЛЕГЕНДА:

▨	Обухват Плана детаљне регулације
- - -	Граница парцеле - постојеће катастарско стање
🟥	Граница катастарске општине
▭	Државни пут
■	Железничко земљиште
🟩	Зеленило у оквиру државног пута
▭	Заштитни појас државног пута
- · -	Осовина пута
—	Ивица коловоза
—	Зеленило
—	Тротоар
—	Бициклистичка стаза

15000 Šabac, Braće Nedić 1
Tel. 015/355-588 fax 015/349-654
office@set.rs
KONSALTING PLANIRANJE PROJEKTOVANJE IZGRADNJA

Одговорни урбаниста:
Миодраг Обрадовић, дипл.инж.арх.

Наручилац плана:
ОПШТИНА НЕГОТИН

Стручни тим:
Смиљана Марић, маст.инж.арх.
Смиљана Анђелов Митовски, дипл.инж.грађ.
Ненад Марковић, дипл.инж.сао.
Миланка Гајчански, дипл.инж.техн.

Инвеститор:
Еликсир Прахово - Индустрија хемијских производа д.о.о. Прахово

Документ:
ПЛАН ДЕТАЉНЕ РЕГУЛАЦИЈЕ ИНФРАСТРУКТУРНОГ КОРИДОРА ДРЖАВНОГ ПУТА ОД САОБРАЋАЈНОГ ЧВОРА ДУШАНОВАЦ ДО ГРАНИЦЕ К.О. ПРАХОВО И К.О. РАДУЈЕВАЦ

Графички прилог:
ПЛАНИРАНА НАМЕНА ПОВРШИНА

Директор:
Миленца Срећковић, дипл.инж.грађ.

Документација:	датум:	размера:	књига:	копија:	цртеж бр:
ПЛАН ДЕТАЉНЕ РЕГУЛАЦИЈЕ	Март, 2021.год.	1:1000		/	3.12